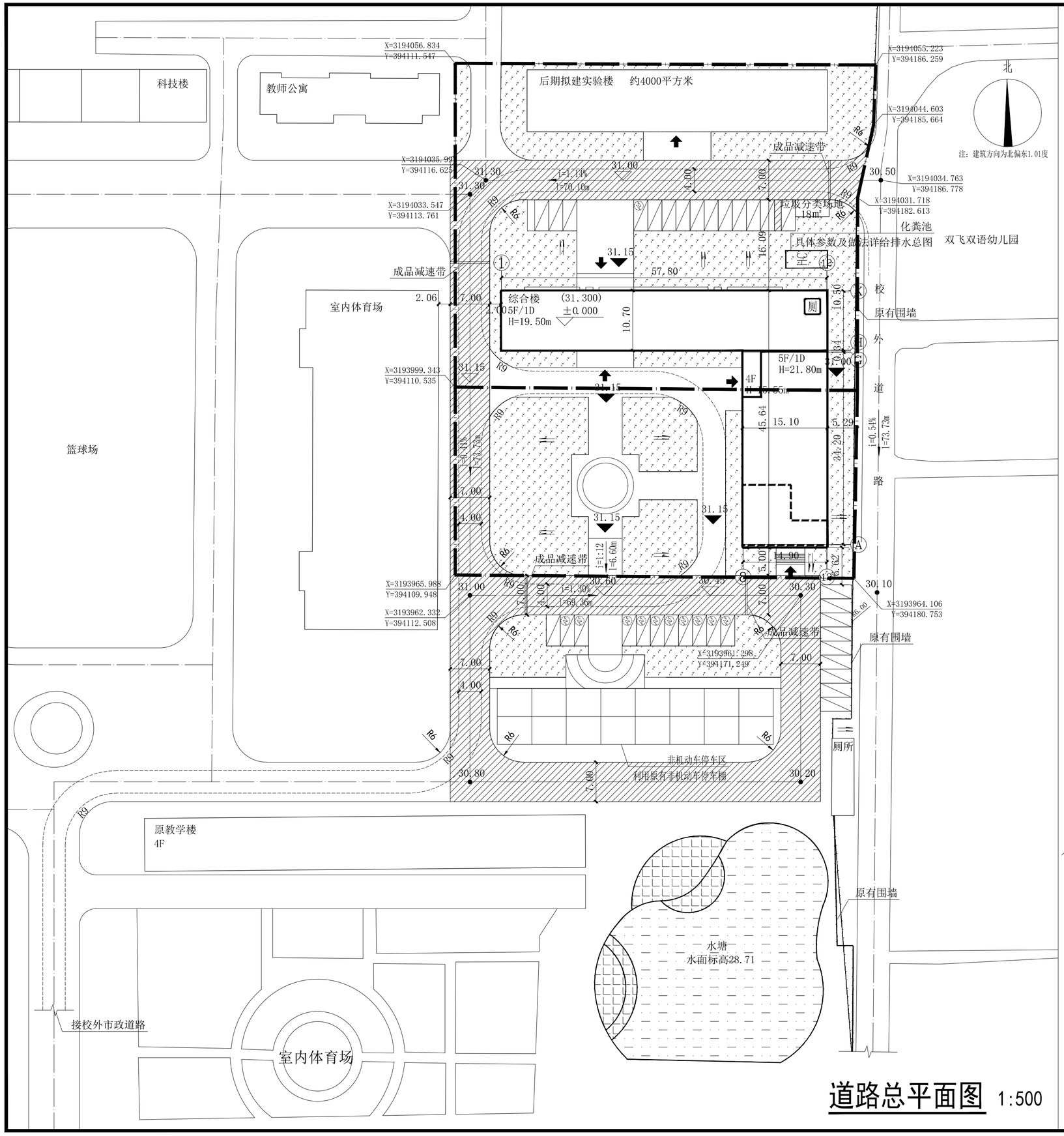

道路总平面图 1:500

图例

	用地红线	30.20	道路控制标高	厕	公共卫生间
	新建地上建筑	30.80	场地设计标高		紧急消防车流线
	新建地下建筑	30.80	道路中间点标高	R5	设计道路转弯半径
	出入口	(30.950) ±0.000	室内地坪标高	R9	紧急消防车道转弯半径
	原校区内道路		绿化广场(绿地)		场地排水方向
	新修建道路	i=0.43% l=69.54m	道路纵坡及坡长		

说明

一、设计依据：

1.建设方提供的规划依据图。

2.国家及地方现行相关规范、规定。

二、本图采用2000国家大地坐标系，1985国家高程基准。

三、本图坐标、尺寸、标高单位均以米计，所注标高为场地、道路设计地面控制标高，建筑高度不含室内外高差。

四、周边市政道路标高为甲方提供的标高，施工前应复核。

五、图中标注的标高为绝对标高。建构筑物、道路按以下规定标注有关部位的标高。

1.图中标注建筑物室内地坪绝对标高，为单体建筑图中±0.000处的绝对标高。

2.道路标注路面中心交点及变坡点的标高。

六、用地内的紧急消防车通行道路的最小转弯半径为9m,车行道路面纵向坡度不小于0.2%，且不大于8%，供消防车停留的空地坡度不大于3%,场地排水坡度不小于0.3%，绿化与消防车道共用的地方做硬质绿化，地面荷载应达到消防车的荷载。消防车道及其下面的建筑结构、管道和暗沟等应能承受重型消防车的压力.

七、室外铺地、景观道路、绿化、等做法另详景观设计。

八、场地及停车场出入口设门禁、减速带等减速设施；主入口的前方应设置减速带。

九、本次道路设计范围为阴影区域示意的道路。

十、景观道路仅指定大概标高，具体做法详景观专业施工图。

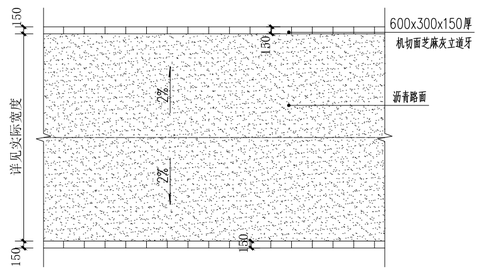

沥青路面平面图

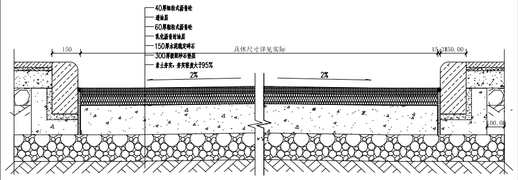

沥青路面断面图

湖南大学设计研究院有限公司
DESIGN AND RESEARCH INSTITUTE OF HUNAN UNIVERSITY CO.,LTD

设计证书乙级编号：A243000249

会签栏 COORDINATION	
建筑 ARCHI.	
结构 STRUCT.	
给排水 PLUMBING.	
电气 ELEC.	
暖通 HVAC.	

项目注册师

工程设计出图专用章

设计签字 SIGNATURE		
项目经营负责 PROJECT MANAGER	田 真	
项目负责 PROJECT PRINCIPAL	孙建辉	
项目执行负责 EXEC PROJECT PRINCIPAL	孙建辉	
审定 APPROVED	池 峰	
审核 EXAMINED	孙建辉	
专业负责 CHIEF	黄芝鸿	黄芝鸿
校对 CHECKED	黄芝鸿	黄芝鸿
设计 DESIGNER	杨 聪	杨聪
制图 DRAWN	杨 聪	杨聪

建设单位 CLIENT
岳阳市屈原管理区第一中学

项目名称 PROJECT
岳阳市屈原管理区第一中学教学综合楼项目

子项名称 SUBPROJECT
总平面图

图纸名称 TITLE
道路总平面图

设计号 DESIGN NO. 2022-1B-30

版次 EDITION	第一版	日期 DATE	2022.10
图别 DRAWING TYPE	建 初	图号 DRAWN NO.	JC-Z-02

本图须经施工图审查合格并加盖施工图审查合格专用章后方可作为施工依据。