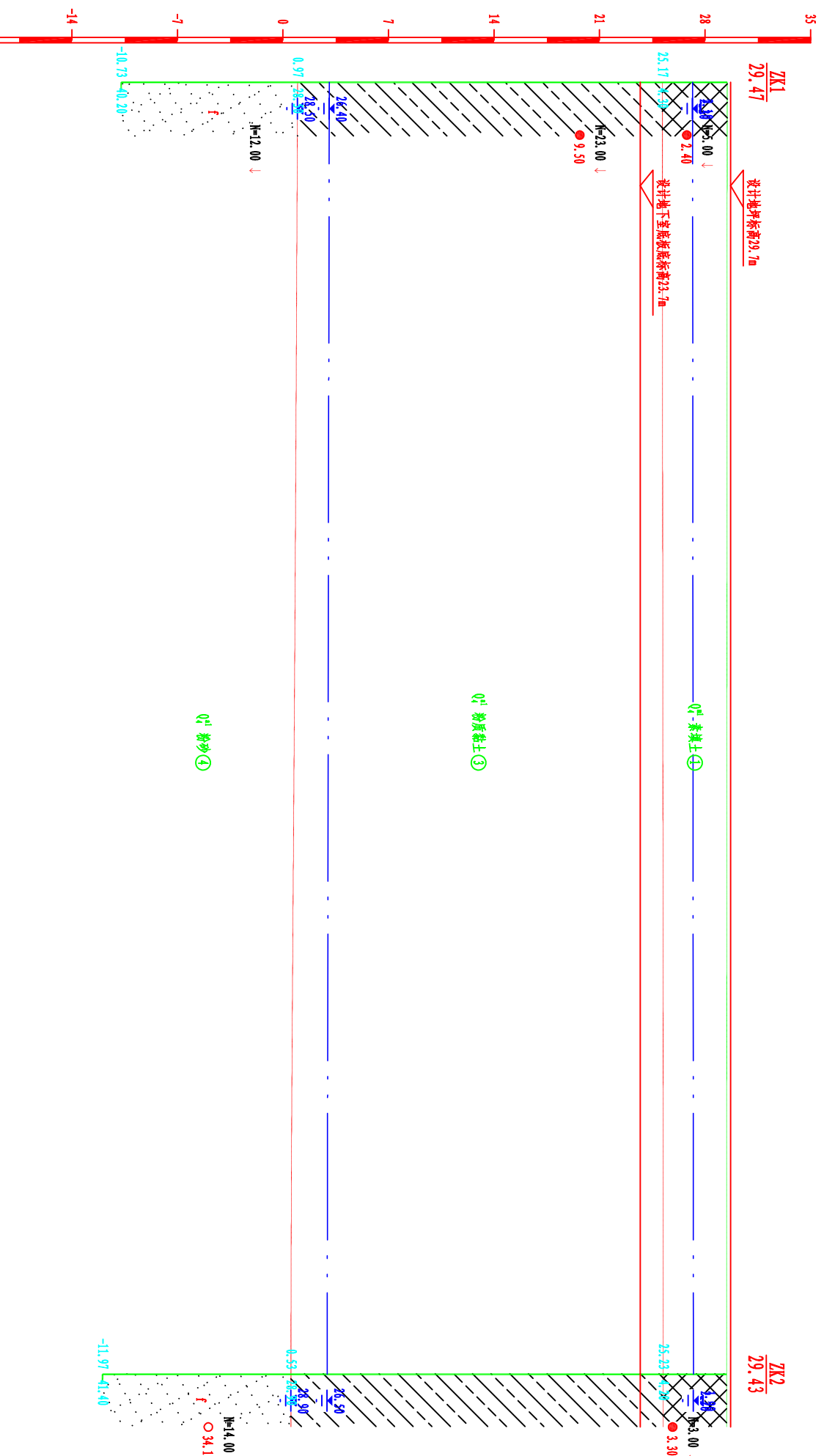


工程地质剖面图

1-----1'

水平比例: 1:100
垂直比例: 1:350

高程 (m)
(1985国家高程基准)



里程 (m)	00000+
钻孔间距 (m)	24.49
建议基础高程 (m)	
容许承载力 σ (kPa)	
动探击数	

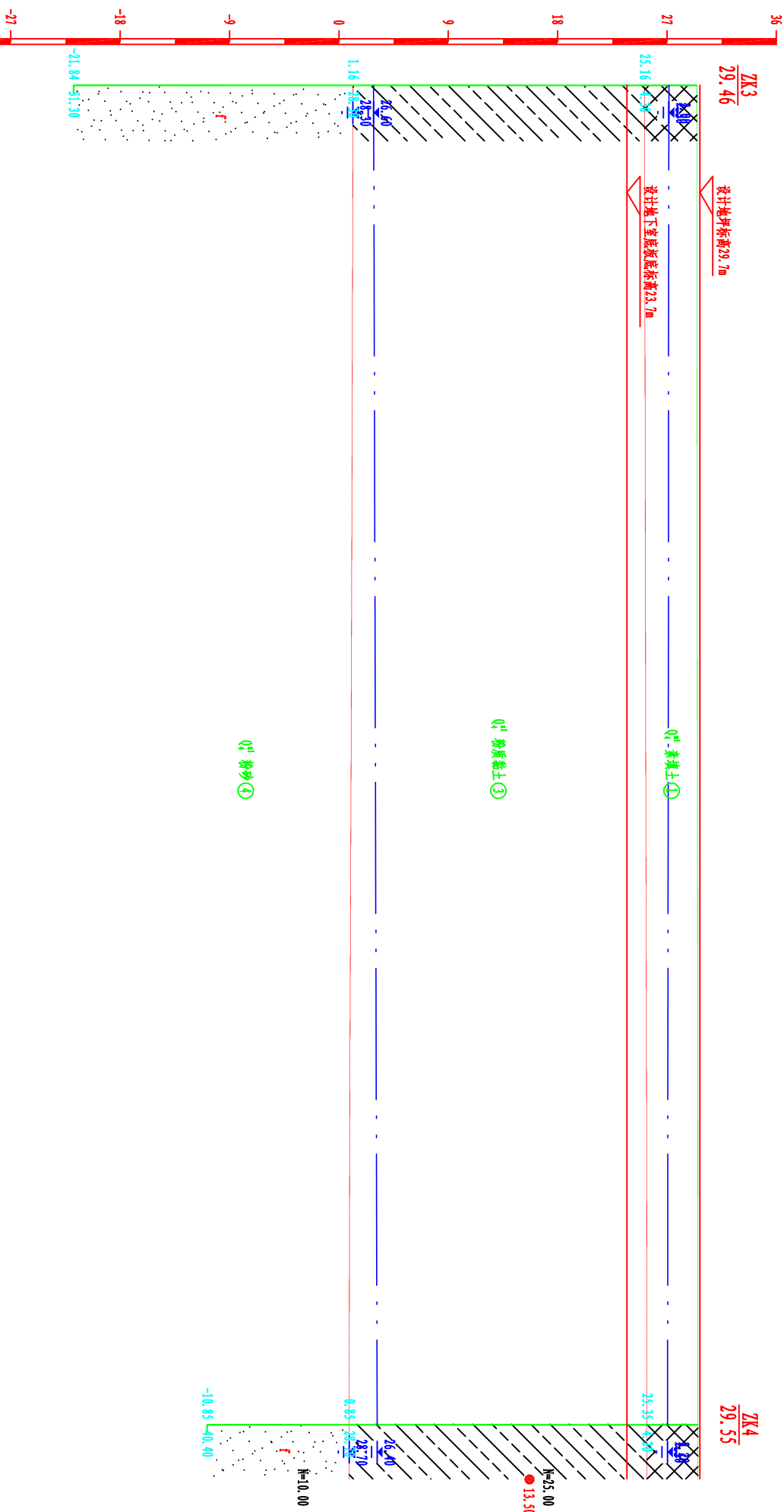
中地寅岗建设集团有限公司 编制: 廖伟 审定: 李程成 审核: 简冠华 项目负责人: 马晨光 图号: ZD-PM20210331001

工程地质剖面图

2-----2'

水平比例：1:100
垂直比例：1:450

高程 (m)
(1985国家高程基准)



里程 (m)	0+000.00	0+024.50
钻孔间距 (m)		24.50
建议基础高程 (m)		
容许承载力 σ (kPa)		
动探击数		

中地寅岗建设集团有限公司

编制：廖伟

审定：李程威

审核：简超华

项目负责人：马晨光

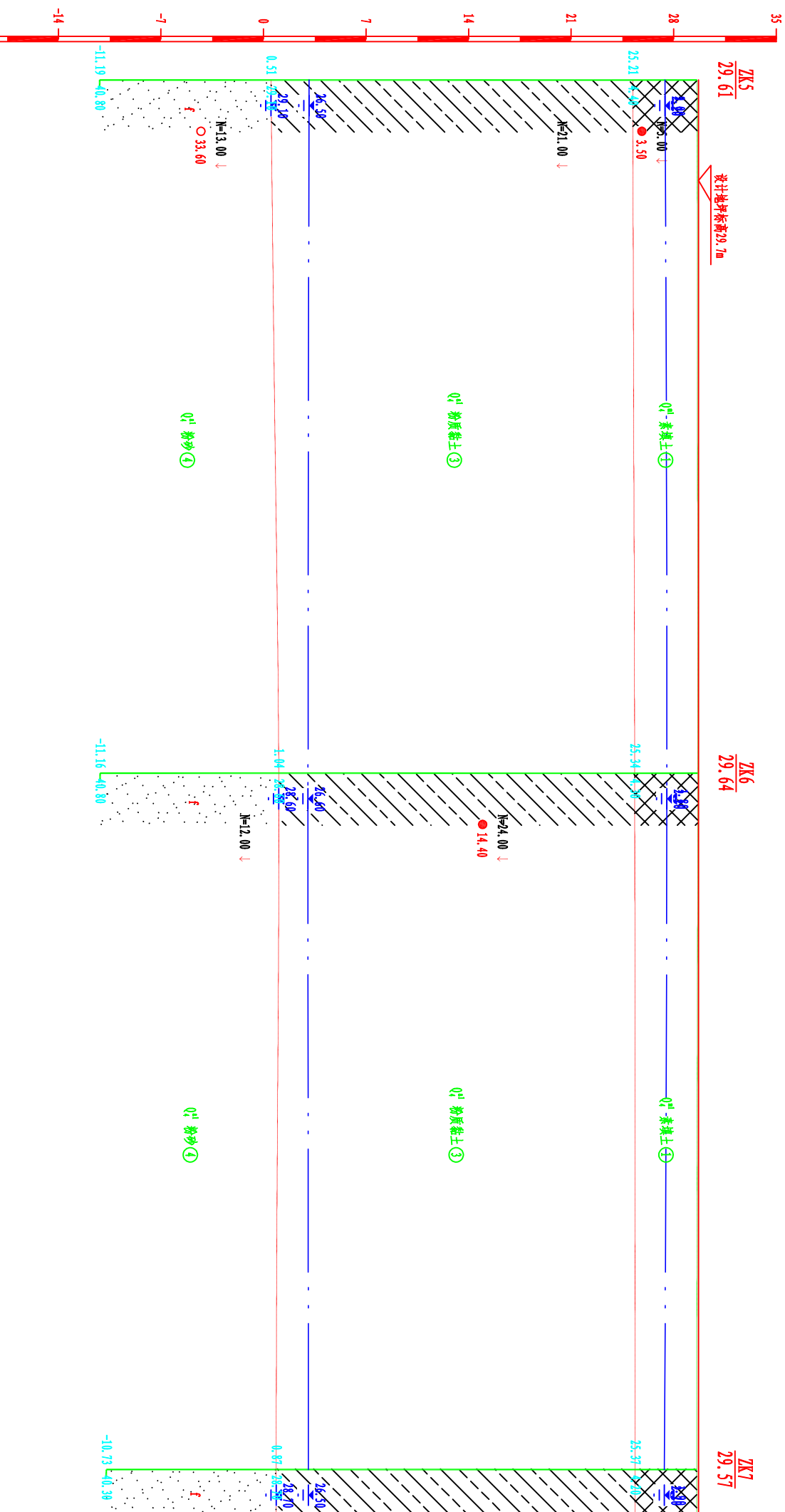
图号：ZD-PM20210331002

工程地质剖面图

3-----3'

水平比例：1:200
垂直比例：1:350

高程 (m)
(1985国家高程基准)



里程 (m)	00+000+	00+000+	00+000+
钻孔间距 (m)		27.04	27.17
建议基础高程 (m)			
容许承载力 σ (kPa)			
动探击数			

中地寅岗建设集团有限公司

编制：程中

审定：李程成

审核：简超华 项目负责人：马晨亮

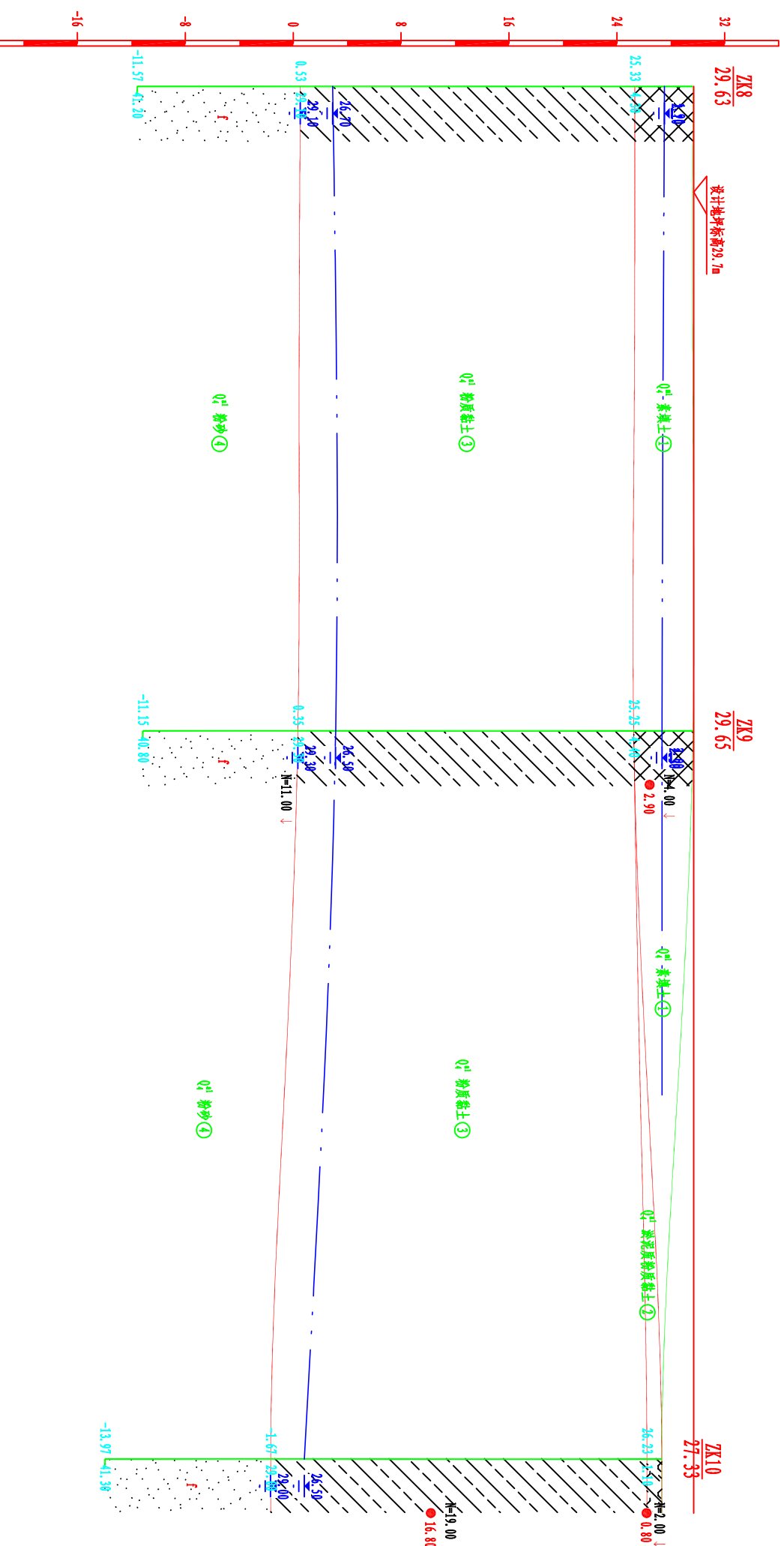
图号：ZD-PM20210331003

工程地质剖面图

4-4'

水平比例：1:200
垂直比例：1:400

高程 (m)
(1985国家高程基准)



里程 (m)	00+000.00	00+000.00	00+000.00
钻孔间距 (m)	23.89	21.00	
建议基础高程 (m)			
容许承载力 σ (kPa)			
动探击数			

中地寅岗建设集团有限公司

编制：廖伟

审定：李存成

审核：简冠华 项目负责人：马晨光

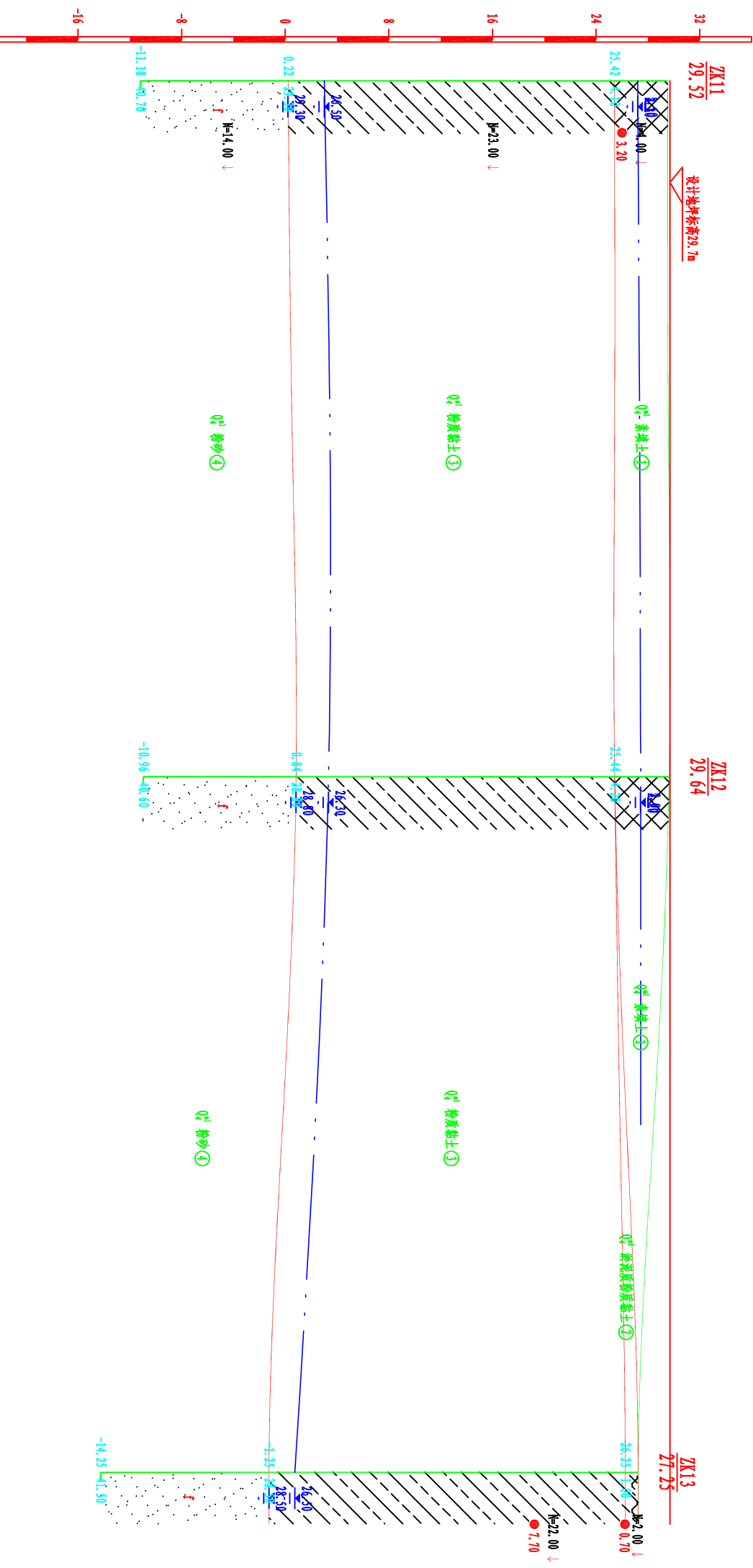
图号：ZD-PM20210331004

工程地质剖面图

水平比例：1:200
垂直比例：1:400

5-----5'

高程 (m)
(1985国家高程基准)



里程 (m)	00+000	00+000	00+000
钻孔间距 (m)		26.85	26.85
建议基础高程 (m)			26.85
容许承载力 σ (kPa)			
动探击数			

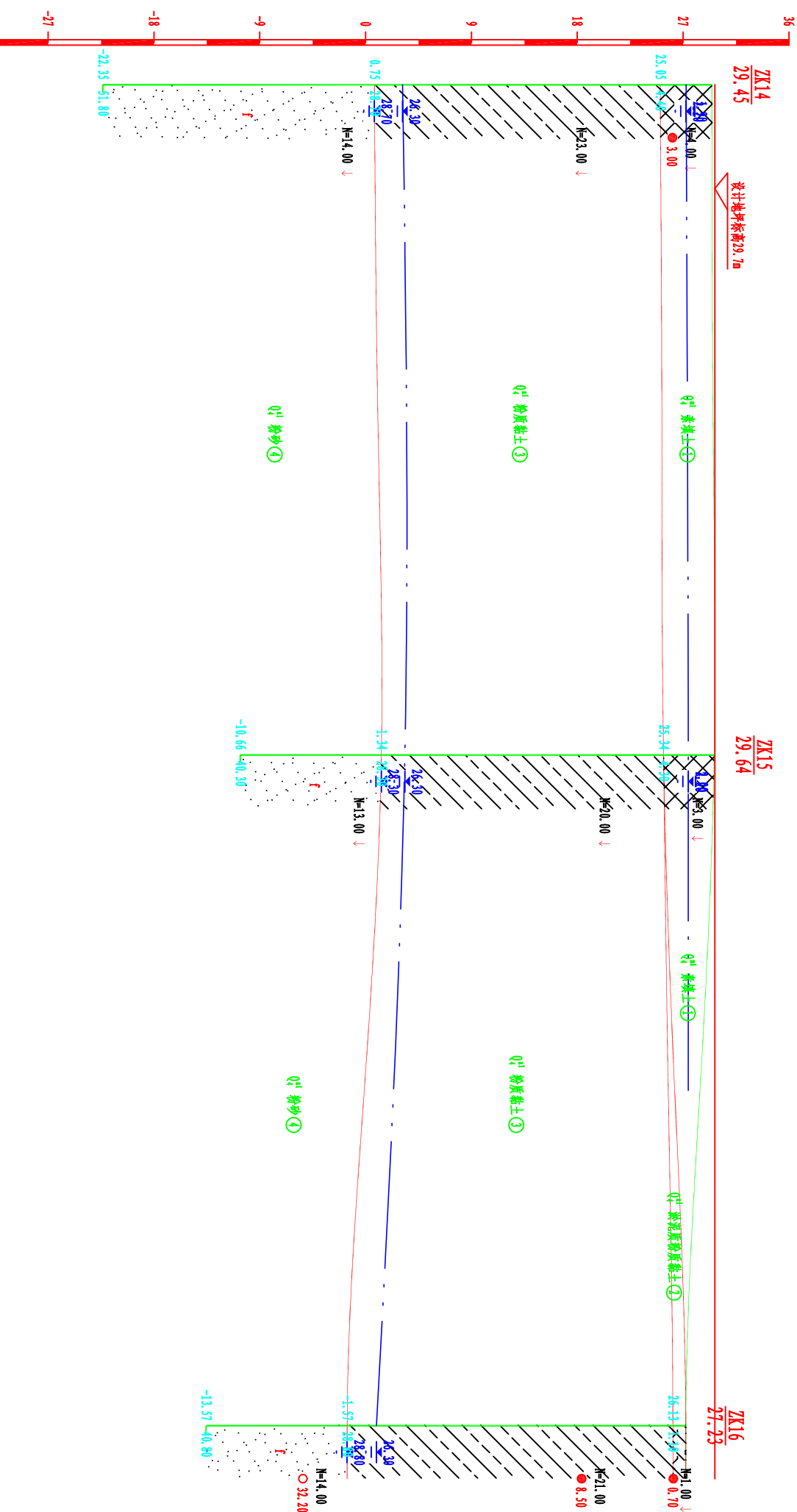
中地寅岗建设集团有限公司 编制: 廖中 审定: 李存成 审核: 简冠华 项目负责人: 马晨亮 图号: ZD-PM20210331005

工程地质剖面图

6-----6'

水平比例：1:200
垂直比例：1:450

高程 (m)
(1985国家高程基准)



里程 (m)	00+00.00	00+00.00	00+00.00
钻孔间距 (m)		25.35	
建议基础高程 (m)			25.35
容许承载力 σ (kPa)			
动探击数			

中地寅岗建设集团有限公司

编制：廖中

审定：李存成

审核：简冠华 项目负责人：马晨光

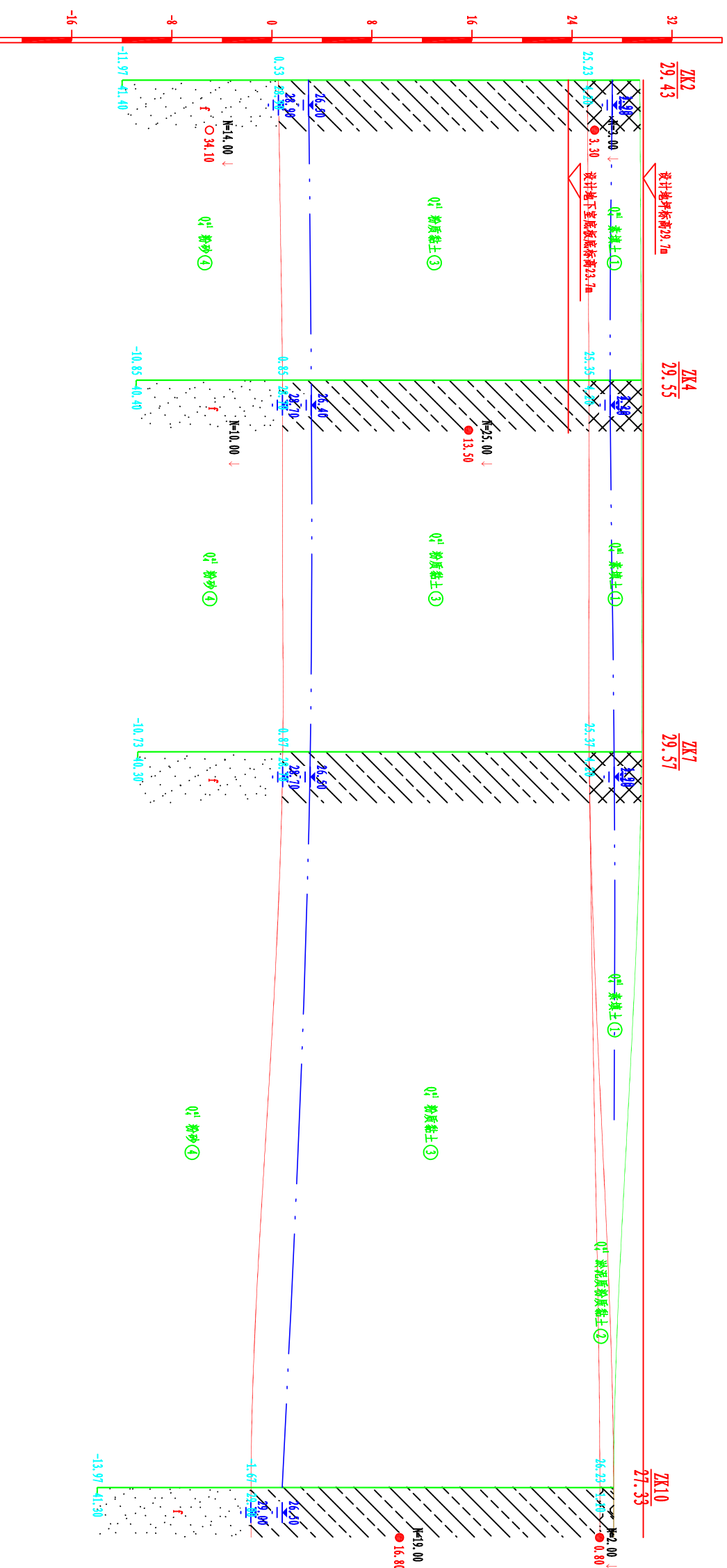
图号：ZD-PM20210331006

工程地质剖面图

9-----9'

水平比例：1:100
垂直比例：1:400

高程 (m)
(1985国家高程基准)



里程 (m)	00+000+	00+000+	00+000+
钻孔间距 (m)	6.00	7.43	14.71
建议基础高程 (m)			
容许承载力 σ (kPa)			
动探击数			

中地寅岗建设集团有限公司

编制：程中

审定：李存成

审核：简冠华 项目负责人：马晨亮

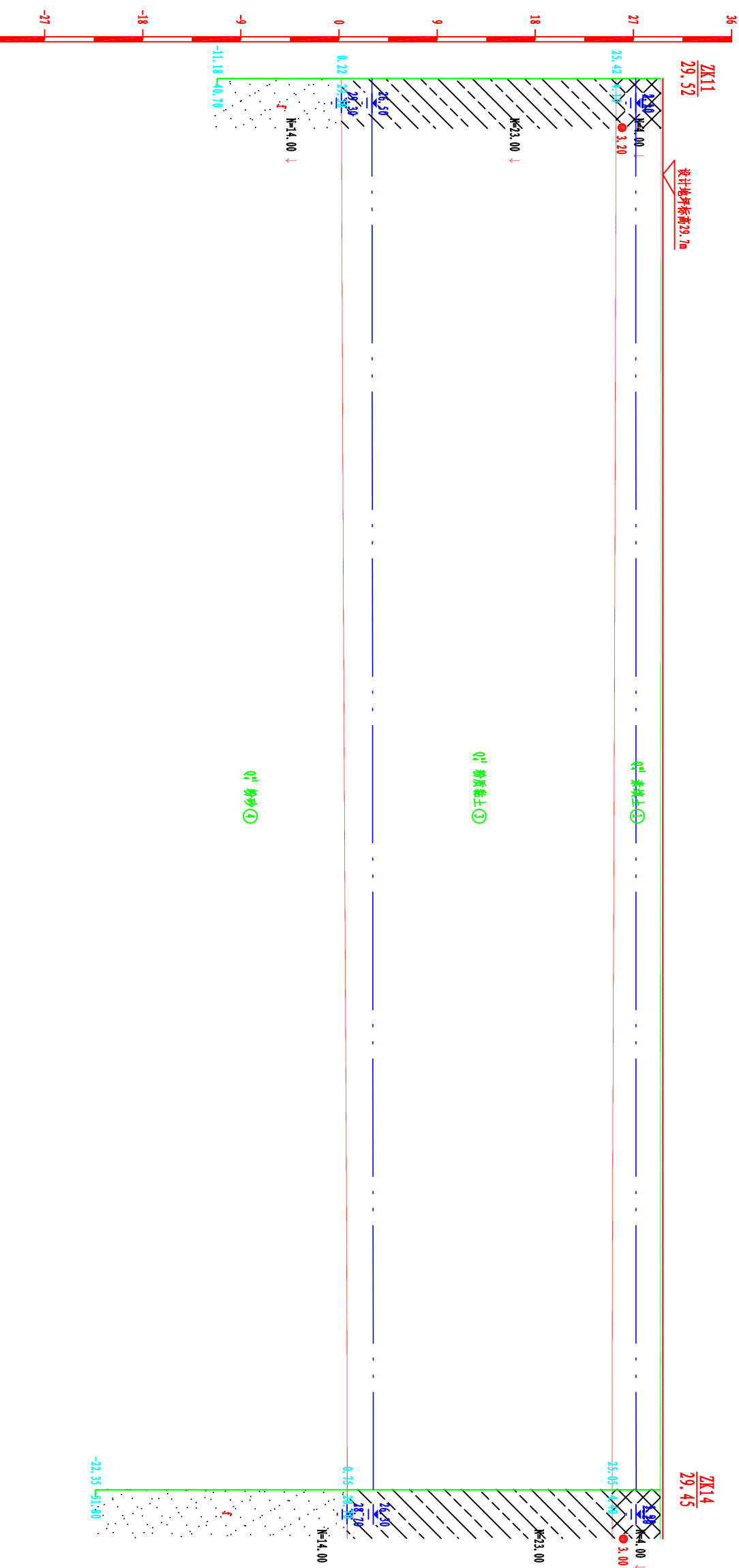
图号：ZD-PM20210331009

工程地质剖面图

10-----10'

水平比例：1:50
垂直比例：1:450

高程 (m)
(1985国家高程基准)



里程 (m)	0	0
钻孔间距 (m)	14.39	0
建议基础高程 (m)		
容许承载力 σ (kPa)		
动探击数		

中地寅岗建设集团有限公司

编制：廖仲

审定：李程成

审核：简超华

项目负责人：马晨亮

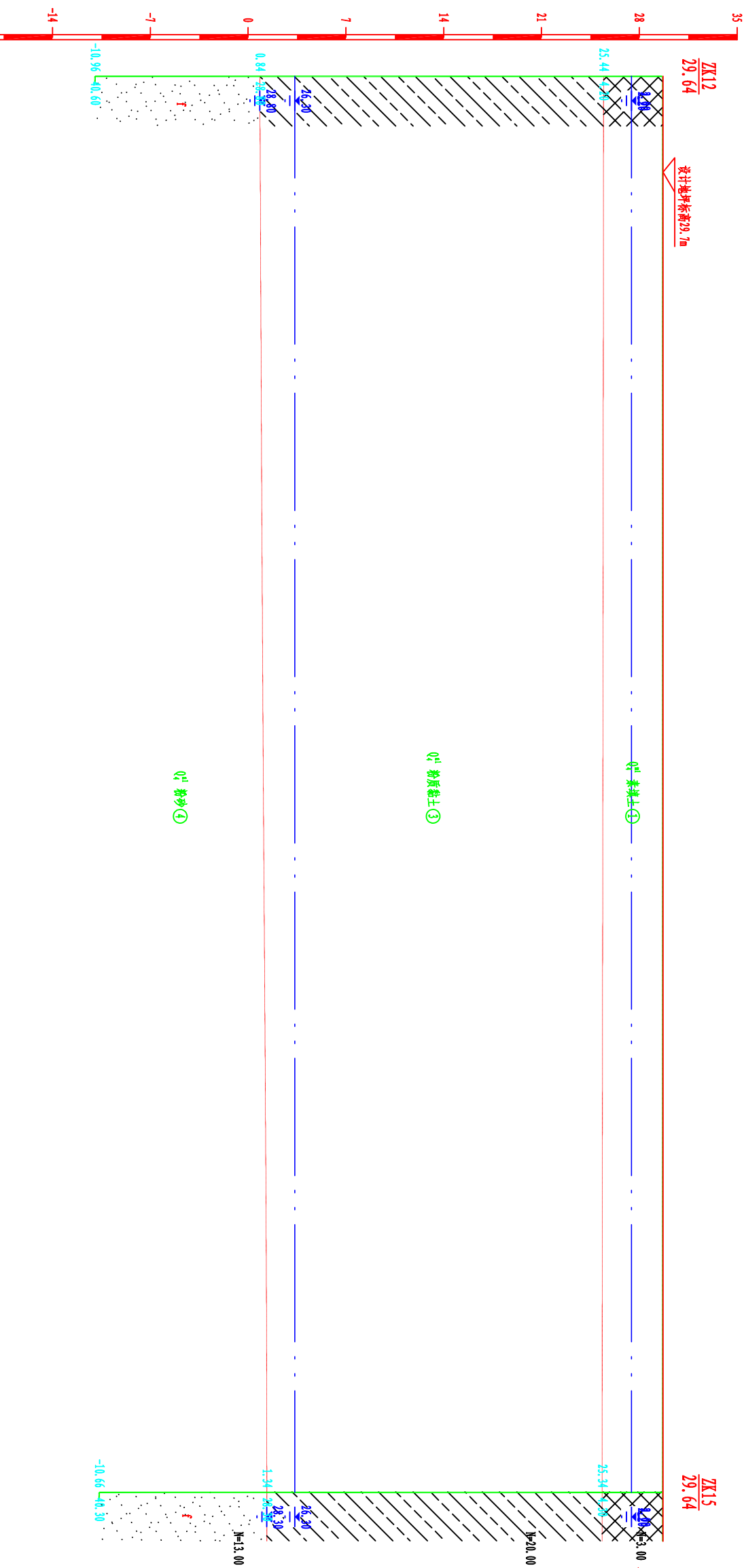
图号：ZD-PM20210331010

工程地质剖面图

11-----11'

水平比例：1:50
垂直比例：1:350

高程 (m)
(1985国家高程基准)



里程 (m)	00.00	00.00
钻孔间距 (m)	14.48	
建议基础高程 (m)		
容许承载力 σ (kPa)		
动探击数		

中地寅岗建设集团有限公司

编制: 廖伟

审定: 李程威

审核: 简冠华 项目负责人: 冯晨亮

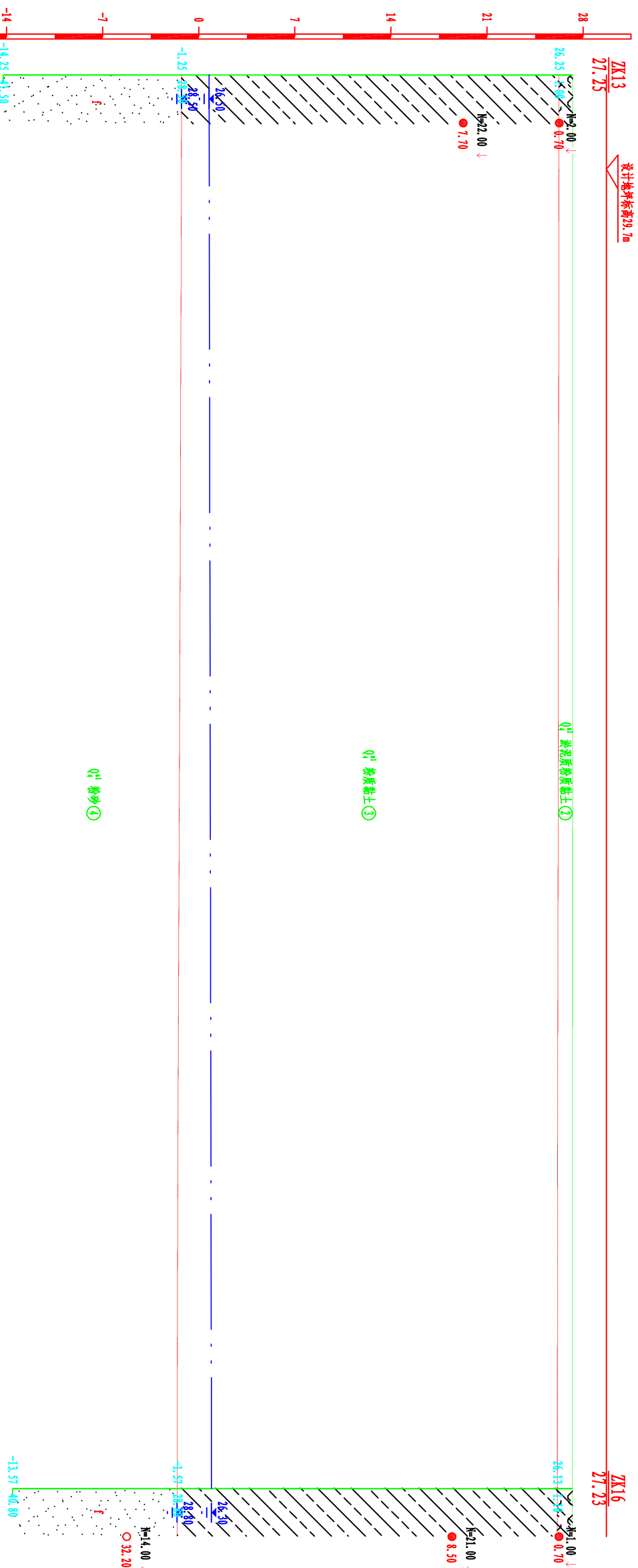
图号: ZD-PM20210331011

工程地质剖面图

水平比例：1:50
垂直比例：1:350

12-----12'

高程 (m)
(1985国家高程基准)



里程 (m)	0	14.71	28.42
钻孔间距 (m)		14.71	
建议基础高程 (m)			
容许承载力 σ (kPa)			
动探击数			

中地寅岗建设集团有限公司

编制：廖伟

审定：李程威

审核：简超华

项目负责人：马晨亮

图号：ZD-PM20210331012